



РЕПУБЛИКА СРБИЈА
АУТОНОМНА ПОКРАЈИНА ВОЈВОДИНА
ОПШТИНА СРБОБРАН
ОПШТИНСКА УПРАВА

**ПЛАН ДЕТАЉНЕ РЕГУЛАЦИЈЕ
МОСТА НА ДП IIA РЕДА БРОЈ 100,
СА ПРИСТУПНИМ САОБРАЋАЈНИЦАМА
(делови блокова 6, 27 и 28) У СРБОБРАНУ**

- МАТЕРИЈАЛ ЗА РАНИ ЈАВНИ УВИД -



ЈП "ЗАВОД ЗА УРБАНИЗАМ ВОЈВОДИНЕ" НОВИ САД



Е - 2918

ОДГОВОРНИ УРБАНИСТА


Зоран Кордић, дипл. инж. саоб.
2024.11.19.01

ВД ДИРЕКТОРА


Предраг Кнежевић, дипл. правник



Србобран, мај, 2024. година

**НАЗИВ ПЛАНСКОГ
ДОКУМЕНТА:**

ПЛАН ДЕТАЉНЕ РЕГУЛАЦИЈЕ
МОСТА НА ДП IIA РЕДА БРОЈ 100,
СА ПРИСТУПНИМ САОБРАЋАЈНИЦАМА
(делови блокова 6,27 и 28) У СРБОБРАНУ
- МАТЕРИЈАЛ ЗА РАНИ ЈАВНИ УВИД -

НАРУЧИЛАЦ:

ОПШТИНА СРБОБРАН

НОСИЛАЦ ИЗРАДЕ ПЛАНА:

ОПШТИНА СРБОБРАН
Одељење за урбанизам, стамбено-комуналне
послове и заштиту животне средине

ОБРАЂИВАЧ ПЛАНА:

ЈП "Завод за урбанизам Војводине"
Нови Сад, Железничка 6/III

ВД ДИРЕКТОРА:

Предраг Кнежевић, дипл. правник

ПОМОЋНИК ДИРЕКТОРА:

мр Владимир Пихлер, дипл.инж.арх.

Е-БРОЈ:

2918

ОДГОВОРНИ УРБАНИСТА:

Зоран Кордић, дипл.инж.саоб.

СТРУЧНИ ТИМ:

Марија Зеџ, маст.инж.саоб.
Бродованка Зеџ, дипл.инж.арх.
Бранко Миловановић, дипл.инж.мелио.
Маринко Гиздавић, инж.електр.
Милан Жижић, дипл.инж.маш.
Бане Свитлица, геод.техн.
Дејан Илић, грађ.техничар
Драгана Митић, екон.техничар



САДРЖАЈ

А) ОПШТА ДОКУМЕНТАЦИЈА

Б) ТЕКСТУАЛНИ ДЕО

УВОД	1
1. ОПИС ГРАНИЦЕ ПЛАНСКОГ ДОКУМЕНТА	2
2. ИЗВОД ИЗ ПЛАНСКИХ ДОКУМЕНАТА ВИШЕГ РЕДА	2
3. ОПИС ПОСТОЈЕЋЕГ СТАЊА, НАЧИНА КОРИШЋЕЊА ПРОСТОРА И ОСНОВНИХ ОГРАНИЧЕЊА - ОЦЕНА ПОСТОЈЕЋЕГ СТАЊА	5
3.1. ПОСЕБНО ВАЖНИ ДЕЛОВИ ПРИРОДЕ	6
3.2. НЕПОКРЕТНА КУЛТУРНА ДОБАРА	6
4. ОПШТИ ЦИЉЕВИ ИЗРАДЕ ПЛАНА	6
5. ПЛАНИРАНА ПРЕТЕЖНА НАМЕНА ПОВРШИНА	7
5.1. БИЛАНС ПЛАНИРАНЕ НАМЕНЕ ПОВРШИНА	7
5.2. ЗАШИТА НЕПОКРЕТНИХ КУЛТУРНИХ ДОБАРА	8
5.3. ЗАШТИТА ПРИРОДНИХ ДОБАРА	8
5.4. ЗАШТИТА ЖИВОТНЕ СРЕДИНЕ	8
5.5. ПЛАНИРАНО ГРАЂЕВИНСКО ЗЕМЉИШТЕ	8
5.6. ОБЈЕКТИ И ПОВРШИНЕ ЈАВНЕ НАМЕНЕ	8
6. ОЧЕКИВАНИ ЕФЕКТИ ПЛАНИРАЊА У ПОГЛЕДУ УНАПРЕЂЕЊА НАЧИНА КОРИШЋЕЊА ПРОСТОРА	9

В) ГРАФИЧКИ ДЕО

Редни број	Назив графичког приказа	Размера
01.	Извод из ППО Србобран – Намена простора	-
02.	Извод из ПГР Србобран – Претежна намена површина	-
1.	Граница обухвата плана са планираном претежном наменом површина	1:2500


Г) ПРИЛОГ

- Одлука о изради Плана детаљне регулације и Решење о неприступању изради Стратешке процене утицаја Плана детаљне регулације на животну средину



A) ОПШТА ДОКУМЕНТАЦИЈА





5000217815355

**ИЗВОД О
РЕГИСТРАЦИЈИ
ПРИВРЕДНОГ СУБЈЕКТА**Република Србија
Агенција за привредне регистре**ОСНОВНИ ИДЕНТИФИКАЦИОНИ ПОДАТАК**

Матични / Регистарски број 08068313

СТАТУСИ

Статус привредног субјекта Активан

Са статусом социјалног
предузетништва Не**ПРАВНА ФОРМА**

Правна форма Јавно предузеће

ПОСЛОВНО ИМЕ

Пословно име

JAVNO PREDUZEĆE ZA PROSTORNO I URBANISTIČKO
PLANIRANJE I PROJEKTOVANJE ZAVOD ZA URBANIZAM
VOJVODINE NOVI SAD

Скраћено пословно име

JP ZAVOD ZA URBANIZAM VOJVODINE NOVI SAD

ПОДАЦИ О АДРЕСАМА

Адреса седишта

Општина

НОВИ САД

Место

НОВИ САД

Улица

ЖЕЛЕЗНИЧКА

Број и слово

6/III

Спрат, број стана и слово

/ /

Адреса за пријем електронске поште

Е- пошта

zavurbvo@gmail.com

ПОСЛОВНИ ПОДАЦИ

Подаци оснивања

Датум оснивања

16.02.1959

Време трајања


Време трајања привредног субјекта

Неограничено

Претежна делатност

Шифра делатности

7111

Назив делатности	Архитектонска делатност		
Остали идентификациони подаци			
Порески Идентификациони Број (ПИБ)	100482355		
Подаци од значаја за правни промет			
Текући рачуни	<div> 325-9500600027867-63 325-9500600027866-66 840-0000000714743-84 325-9500700176810-64 200-3431420101891-37 325-9601700058594-60 325-9601600004203-31 160-0000000416883-48 160-0050370002379-64 </div> 		
Контакт подаци			
Интернет адреса	www.zavurbvo.co.rs		
Подаци о статуту / оснивачком акту			
	Датум важећег статута	09.10.2019	
	Датум важећег оснивачког акта	18.09.2019	

Законски (статутарни) заступници			
Физичка лица			
1.	Име	Предраг	Презиме Кнежевић
	ЈМБГ	1611976820129	
	Функција	в.д. директора	
	Ограничење супотписом	не постоји ограничење супотписом	

Надзорни одбор			
Председник надзорног одбора			
	Име	Маја	Презиме Мићић
	ЈМБГ	2709987186506	
Чланови надзорног одбора			
1.	Име	Никола	Презиме Крнета
	ЈМБГ	0201983800047	
2.	Име	Милан	Презиме Жижић
	ЈМБГ	0311967800118	

Чланови / Сувласници**Подаци о члану**Пословно име Регистарски /
Матични број **Подаци о капиталу****Новчани**

износ датум

износ

датум

Удео

износ(%)

Подаци о члануПословно име Регистарски /
Матични број **Подаци о капиталу****Новчани**

износ датум

износ

датум

Удео

износ(%)

Подаци о члануПословно име Регистарски /
Матични број **Подаци о капиталу**

Новчани

износ

датум

Уписан: 80.042,71 RSD

износ

датум

Уплаћен: 80.042,71 RSD

11.05.2017



износ(%)

Удео

0,200000000000

Подаци о члану

Пословно име

Opština Srbobran

Регистарски /
Матични број

08013438

Подаци о капиталу**Новчани**

износ

датум

Уписан: 80.042,71 RSD

износ

датум

Уплаћен: 80.042,71 RSD

05.05.2017

износ(%)

Удео

0,200000000000

Подаци о члану

Пословно име

Opština Titel

Регистарски /
Матични број

08050724

Подаци о капиталу**Новчани**

износ

датум

Уписан: 80.042,71 RSD

износ

датум

Уплаћен: 80.042,71 RSD

04.05.2017

износ(%)

Удео

0,200000000000

Подаци о члануПословно име Регистарски /
Матични број **Подаци о капиталу****Новчани**

износ датум

износ датум

износ(%)

Удео

Подаци о члануПословно име Регистарски /
Матични број **Подаци о капиталу****Новчани**

износ датум

износ датум

износ(%)

Удео

Подаци о члануПословно име Регистарски /
Матични број **Подаци о капиталу****Новчани**

износ	датум
Уписан: 80.042,71 RSD	
износ	датум
Уплаћен: 80.042,71 RSD	26.04.2017
износ(%)	
Удео	0,200000000000
Подаци о члану	
Пословно име	Opština Bačka Topola
Регистарски / Матични број	08070555
Подаци о капиталу	
Новчани	
износ	датум
Уписан: 80.042,71 RSD	
износ	датум
Уплаћен: 80.042,71 RSD	24.05.2017
износ(%)	
Удео	0,200000000000
Подаци о члану	
Пословно име	Opština Bečej
Регистарски / Матични број	08359466
Подаци о капиталу	
Новчани	
износ	датум
Уписан: 80.042,71 RSD	
износ	датум
Уплаћен: 80.042,71 RSD	17.05.2017
износ(%)	
Удео	0,200000000000
Подаци о члану	



Пословно име

Регистарски /
Матични број

Подаци о капиталу

Новчани

износ датум

износ датум

износ(%)
Удео

Подаци о члану

Пословно име

Регистарски /
Матични број

Подаци о капиталу

Новчани

износ датум

износ датум

износ(%)
Удео

Подаци о члану

Пословно име

Регистарски /
Матични број

Подаци о капиталу

Новчани

износ датум


Уписан: 80.042,71 RSD	
износ	датум
Уплаћен: 80.042,71 RSD	03.05.2017

Удео	износ(%) 0,200000000000
------	-----------------------------------

Подаци о члану

Пословно име OŠTINA INĐIJA

Регистарски / Матични број 08027536



Подаци о капиталу

Новчани

износ	датум
Уписан: 80.042,71 RSD	
износ	датум
Уплаћен: 80.042,71 RSD	12.05.2017

Удео	износ(%) 0,200000000000
------	-----------------------------------

Подаци о члану

Пословно име Opština Irig

Регистарски / Матични број 08032165

Подаци о капиталу

Новчани

износ	датум
Уписан: 80.042,71 RSD	
износ	датум
Уплаћен: 80.042,71 RSD	12.04.2017

Удео	износ(%) 0,200000000000
------	-----------------------------------

Подаци о члану

Пословно име OPŠTINA KANJIŽA

Регистарски /
Матични број 08141231

Подаци о капиталу

Новчани

износ датум
Уписан: 80.042,71 RSD

износ датум
Уплаћен: 80.042,71 RSD 26.05.2017

износ(%)
Удео 0,200000000000

Подаци о члану

Пословно име Општина Mali Idoš

Регистарски /
Матични број 08695059

Подаци о капиталу

Новчани

износ датум
Уписан: 80.042,71 RSD

износ датум
Уплаћен: 80.042,71 RSD 02.06.2017

износ(%)
Удео 0,200000000000

Подаци о члану

Пословно име Општина Nova Crnja

Регистарски /
Матични број 08013705

Подаци о капиталу

Новчани

износ датум
Уписан: 80.042,71 RSD

износ датум

Уплаћен: 80.042,71 RSD	16.05.2017
<div style="display: flex; justify-content: space-between;"> <div>Удео</div> <div>износ(%)</div> </div> <div style="border: 1px solid black; padding: 2px; width: 100%;">0,200000000000</div>	
Подаци о члану <div style="display: flex; justify-content: space-between; margin-top: 10px;"> <div>Пословно име</div> <div style="border: 1px solid black; padding: 2px;">Opština Novi Kneževac</div> </div> <div style="display: flex; justify-content: space-between; margin-top: 10px;"> <div>Регистарски / Матични број</div> <div style="border: 1px solid black; padding: 2px;">08385327</div> </div>	
Подаци о капиталу Новчани <div style="display: flex; justify-content: space-between; margin-top: 10px;"> <div>износ</div> <div>датум</div> </div> <div style="display: flex; justify-content: space-between; margin-top: 5px;"> <div style="border: 1px solid black; padding: 2px;">Уписан: 80.042,71 RSD</div> <div style="border: 1px solid black; padding: 2px;"></div> </div> <div style="display: flex; justify-content: space-between; margin-top: 10px;"> <div>износ</div> <div>датум</div> </div> <div style="display: flex; justify-content: space-between; margin-top: 5px;"> <div style="border: 1px solid black; padding: 2px;">Уплаћен: 80.042,71 RSD</div> <div style="border: 1px solid black; padding: 2px;">10.05.2017</div> </div>	
<div style="display: flex; justify-content: space-between;"> <div>Удео</div> <div>износ(%)</div> </div> <div style="border: 1px solid black; padding: 2px; width: 100%;">0,200000000000</div>	
Подаци о члану <div style="display: flex; justify-content: space-between; margin-top: 10px;"> <div>Пословно име</div> <div style="border: 1px solid black; padding: 2px;">Opština Plandište</div> </div> <div style="display: flex; justify-content: space-between; margin-top: 10px;"> <div>Регистарски / Матични број</div> <div style="border: 1px solid black; padding: 2px;">08057567</div> </div>	
Подаци о капиталу Новчани <div style="display: flex; justify-content: space-between; margin-top: 10px;"> <div>износ</div> <div>датум</div> </div> <div style="display: flex; justify-content: space-between; margin-top: 5px;"> <div style="border: 1px solid black; padding: 2px;">Уписан: 80.042,71 RSD</div> <div style="border: 1px solid black; padding: 2px;"></div> </div> <div style="display: flex; justify-content: space-between; margin-top: 10px;"> <div>износ</div> <div>датум</div> </div> <div style="display: flex; justify-content: space-between; margin-top: 5px;"> <div style="border: 1px solid black; padding: 2px;">Уплаћен: 80.042,71 RSD</div> <div style="border: 1px solid black; padding: 2px;">23.05.2017</div> </div>	
<div style="display: flex; justify-content: space-between;"> <div>Удео</div> <div>износ(%)</div> </div> <div style="border: 1px solid black; padding: 2px; width: 100%;">0,200000000000</div>	
Подаци о члану <div style="display: flex; justify-content: space-between; margin-top: 10px;"> <div>Пословно име</div> <div style="border: 1px solid black; padding: 2px;">ОПШТИНА АПАТИН</div> </div> <div style="display: flex; justify-content: space-between; margin-top: 10px;"> <div>Регистарски / Матични број</div> <div style="border: 1px solid black; padding: 2px;">08350957</div> </div>	



Подаци о капиталу**Новчани**

износ

датум

Уписан: 80.042,71 RSD

износ

датум

Уплаћен: 80.042,71 RSD

06.09.2017

Удео

износ(%)

0,200000000000

Подаци о члану

Пословно име

Opština Ada

Регистарски /
Матични број

08070636

Подаци о капиталу**Новчани**

износ

датум

Уписан: 80.042,71 RSD

износ

датум

Уплаћен: 80.042,71 RSD

31.08.2017

Удео

износ(%)

0,200000000000

Подаци о члану

Пословно име

GRAD KIKINDA

Регистарски /
Матични број

08176396

Подаци о капиталу**Новчани**

износ

датум

Уписан: 80.042,71 RSD

износ

датум

Уплаћен: 80.042,71 RSD

21.08.2017

износ(%)

Удео	0,200000000000
Подаци о члану	
Пословно име	OPŠTINA ODŽACI
Регистарски / Матични број	08327700
Подаци о капиталу	
Новчани	
износ	датум
Уписан: 80.042,71 RSD	
износ	датум
Уплаћен: 80.042,71 RSD	18.09.2018
износ(%)	
Удео	0,200000000000
Подаци о члану	
Пословно име	АУТОНОМНА ПОКРАЈИНА ВОЈВОДИНА
Регистарски / Матични број	08068615
Подаци о капиталу	
Новчани	
износ	датум
Уписан: 659.968,59 EUR, у противвредности од 40.021.353,26 RSD	
износ	датум
Уплаћен: 659.968,59 EUR, у противвредности од 40.021.353,26 RSD	30.06.2002
износ(%)	
Удео	94,800000000000
Подаци о члану	
Пословно име	Opština Temerin
Регистарски / Матични број	08330514



Подаци о капиталу**Новчани**

износ

датум

Уписан: 80.042,71 RSD

износ

датум

Уплаћен: 80.042,71 RSD

17.07.2019

Удео

износ(%)

0,200000000000

Подаци о члану

Пословно име

Opština Sremski Karlovci

Регистарски /
Матични број

08139199

Подаци о капиталу**Новчани**

износ

датум

Уписан: 80.042,71 RSD

износ

датум

Уплаћен: 80.042,71 RSD

08.05.2017

Удео

износ(%)

0,200000000000

Основни капитал друштва**Новчани**

износ

датум

Уписан: 659.968,59 EUR, у противвредности од
40.021.353,26 RSD

износ

датум

Уписан: 1.680.896,91 RSD

износ

датум

Уписан: 240.128,13 RSD

износ

датум

Уписан: 80.042,71 RSD

износ

датум

Уписан: 80.042,71 RSD

износ	датум
Уплаћен: 1.680.896,91 RSD	
износ	датум
Уплаћен: 240.128,13 RSD	
износ	датум
Уплаћен: 659.968,59 EUR, у противвредности од 40.021.353,26 RSD	30.06.2002
износ	датум
Уплаћен: 80.042,71 RSD	18.09.2018
износ	датум
Уплаћен: 80.042,71 RSD	17.07.2019

Забележбе		
1	Тип	-
	Датум	21.09.2005
	Текст	На основу Одлуке Скупштине АП Војводине од 27.06.2002. године овај субјект уписа променио је облик и организује се као Јавно предузеће за просторно и урбанистичко планирање и пројектовање ZAVOD ZA URBANIZAM VOJVODINA, NOVI SAD.

Регистратор, Миладин Маглов





ИНЖЕЊЕРСКА КОМОРА СРБИЈЕ

ЛИЦЕНЦА

ОДГОВОРНОГ УРБАНИСТЕ

На основу Закона о планирању и изградњи и
Статута Инжењерске коморе Србије

УПРАВНИ ОДБОР ИНЖЕЊЕРСКЕ КОМОРЕ СРБИЈЕ
утврђује да је

Зоран С. Кордић

дипломирани инжењер саобраћаја

ЈМБ 1609967880033

одговорни урбаниста

за руковођење изработом урбанистичких планова за саобраћајнице

Број лиценце

202 1119 09



У Београду,
29. јануара 2009. године

ПРЕДСЕДНИК КОМОРЕ

Dr. Dragoslav Šumarać

Проф. др Драгослав Шумарац
дипл. грађ. инж.



ЈП „ЗАВОД ЗА УРБАНИЗАМ ВОЈВОДИНЕ“
НОВИ САД



БРОЈ: 1417/1
ДАНА: 30-05-2024

Знак: ЗСК
Веза: Е-2918

У складу са чланом 38. став 5. Закона о планирању и изградњи („Службени гласник РС“, бр. 72/09, 81/09-исправка, 64/10-УС, 24/11, 121/12, 42/13-УС, 50/13-УС, 98/13-УС, 132/14, 145/14, 83/18, 31/19, 37/19-др. закон, 9/20, 52/21 и 62/23) и чланом 27. став 2 тачка 1) Правилника о садржини, начину и поступку израде докумената просторног и урбанистичког планирања („Службени гласник РС“, број 32/19)

Одговорни урбаниста на изради **Плана детаљне регулације моста на ДП бр.100, са приступним саобраћајницама (делови блокова 6, 27 и 28) у Србобрану**, Зоран Кордић, дипл. инж. саоб., Број лиценце: 202 1119 09

ИЗЈАВЉУЈЕ

да је **Елаборат за рани јавни увид** урађен у складу са Законом о планирању и изградњи и прописима донетим на основу Закона.

Одговорни урбаниста:
Број лиценце:

Зоран Кордић, дипл. инж. саоб.
202 1119 09

Печат:



Потпис:

Б) ТЕКСТУАЛНИ ДЕО



УВОД

На основу Одлуке о изради Плана детаљне регулације моста на ДП бр.100, са приступним саобраћајницама (делови блокова 6, 27 и 28) у Србобрану („Службени лист општине Србобран“, број 19/23), приступило се изради Плана детаљне регулације моста на ДП бр.100, са приступним саобраћајницама (делови блокова 6, 27 и 28) у Србобрану (у даљем тексту: План).

Одељење за урбанизам, стамбено-комуналне послове и заштиту животне средине Општинске управе општине Србобран, донело је Решење о неприступању изради Стратешке процене утицаја Плана детаљне регулације моста на ДП бр.100, са приступним саобраћајницама (делови блокова 6, 27 и 28) у Србобрану на животну средину, под редним бројем 350-сл-1/2023-IV/01, од 28.08.2023. године.

Носилац израде Плана је Општина Србобран Одељење за урбанизам, стамбено-комуналне послове и заштиту животне средине Општинске управе.

Обрађивач Плана детаљне регулације је Јавно предузеће за просторно и урбанистичко планирање и пројектовање „Завод за урбанизам Војводине“, Нови Сад.

Планом је обухваћен простор који се налази у грађевинском подручју насеља Србобран. За предметни простор је урађен и усвојен План Генералне регулације насеља Србобран („Службени лист општине Србобран“, бр. 5/13, 16/19) док је за део у ванграђевинском подручју урађен и усвојен Просторни план општине Србобран („Службени лист општине Србобран“, бр. 5/13, 16/19).

На основу Закона о планирању и изградњи („Службени гласник РС“, бр. 72/09, 81/09-исправка, 64/10-УС, 24/11, 121/12, 42/13-УС, 50/13-УС, 54/13-УС, 98/13-УС, 132/14, 145/14, 83/18, 31/19, 37/19-др. закон, 9/20, 52/21 и 62/23), ради упознавања јавности са општим циљевима и сврхом израде Плана, могућим решењима и ефектима планирања, приступило се изради Материјала за рани јавни увид, као прве фазе израде овог Плана.



1. ОПИС ГРАНИЦЕ ПЛАНСКОГ ДОКУМЕНТА

Оквирна граница обухвата Плана обухвата следеће целе катастарске парцеле: 5368/1, 4991, 4990, 4989, 4988, 4992/1, 4993/2, 4993/1, 4984/8, 5383, 5408, 5409, 5413, 5414, 5415, 5418, 5419, 5422, 5423, 5425, 5424, 5421, 5420, 5417, 5416, 5412, 5411, 5407, 5406, 5426, 5443, 5441, 5437, 5436, 5435, 5428, 5427, 5429, 5431, 5432, 5433/1, 5433/2, 5430, 5434, 5438, 5440, 5442, 5444, 5446, 5445, 5880, 5888, 5889, 5887, 5886, 5885, 5883, 5884, 5850, 12071/1, 12071/2, 12052/1, 5882, 12061, 5456, 5455, 5454, 5452, 5450/2, 5453, 5451, 5450/1, 5447, 5449, 5448, 5457/1, 5463, 5464, 5465, 5457/2, 5461, 5462/2, 5462/1, 5460/4, 5460/3, 5460/2, 5460/1, 5459/2, 5459/1, 5458/1, 5458/2, 5458/3 као и делове катастарских парцела: 5367, 5873/1, 4994, 5897/1, 5384/4, 5881, и 12052/2.

Предметна локација Плана се налази у катастарској општини Србобран.

Укупна површина подручја обухваћеног оквирном границом обухвата Плана износи око **18** ha.

Граница Плана дефинисана је као прелиминарна, а коначна граница ће се утврдити и дефинисати приликом припреме, израде и верификације Нацрта Плана.

2. ИЗВОД ИЗ ПЛАНСКИХ ДОКУМЕНАТА ВИШЕГ РЕДА

Плански основ за израду Плана, односно за припрему Материјала за рани јавни увид, представља План Генералне регулације насеља Србобран („Службени лист општине Србобран“, бр. 11/12, 4/19, 10/22, 21/22) и Просторни план општине Србобран („Службени лист општине Србобран“, бр. 5/13, 16/19).

2.1. ИЗВОД ИЗ ПРОСТОРНОГ ПЛАНА ОПШТИНЕ СРБОБОРАН

„ II ПЛАНСКА РЕШЕЊА ПРОСТОРНОГ РАЗВОЈА

6. ПРОСТОРНИ РАЗВОЈ САОБРАЋАЈА И ИНФРАСТРУКТУРНИХ СИСТЕМА И ПОВЕЗИВАЊЕ СА РЕГИОНАЛНИМ ИНФРАСТРУКТУРНИМ МРЕЖАМА

6.1. Саобраћајна инфраструктура

Основно концепцијско опредељење у домену **путне-друмске инфраструктуре**, била би модернизација и изградња нових капацитета, који би побољшали повезаност овог простора са окружењем као и побољшање експлоатационих услова у оквиру остваривања веза са окружењем.

Основна веза општине Србобран са функционалним центром међународног значаја Новим Садом и функционалним центром националног значаја Суботицом и окружењем је ауто-пут А1/Е-75 са својим капацитетом и нивом саобраћајне услуге.

Изградња обилазница државног пута IB реда број 15 и државних путева IIA реда број 100 и 115 ван урбаног простора Србобрана, као и динамика и фазност биће реализована тек након вишекритеријумског вредновања и израде Саобраћајне студије (анализе).

Трасе свих државних путева у општини Србобран се и у будућности задржавају по постојећој траси – са проласком кроз насеља, јер су обими транзитног теретног саобраћаја минимални, а планира се њихова реконструкција и модернизација. Реконструкција ових путева биће у директној функционалној зависности од економских ефеката који ће се постићи кроз ова улагања.



Такође, као концепцијско опредељење у општини Србобран, би била афирмација нових интер- регионалних веза са окружењем, успостављањем просторних веза Србобрана са околним општинама и регионима (повезивање суседних општина преко планираног државног пута – пута регионалног значаја) и то доградњом нових општинских путних праваца, које би представљале важне путне сегменте у саобраћајној матрици овог дела Војводине. Операционализација овог опредељење била би изградња /реконструкција општинских-путева.

Важан елемент у оквиру саобраћајне инфраструктуре је задржавање свих изграђених интерних путних праваца (и до садржаја у атару), уз побољшања експлоатационих услова.

III ПРАВИЛА УРЕЂЕЊА И ПРАВИЛА ГРАЂЕЊА

1. ПРАВИЛА УРЕЂЕЊА

1.6. Урбанистички и други услови за уређење и изградњу површина и објеката јавне намене и мреже саобраћајне и друге инфраструктуре

1.6.1. Саобраћајна инфраструктура

1.6.1.2. Саобраћајна инфраструктура ван грађевинског подручја насеља

Путни-друмски саобраћај

Елементи¹ (препоруче) државних и општинских путева:

ПУТЕВИ	Аутопут	ДП I реда	ДП II реда	Пут у општинској надлежности
V _{рас} (km/h)	130	80 (100)	80	80
Саобраћајне траке (m)	4 x 3,75	2 x 3,5	2 x 3,25	2 x 3,0
Ивичне траке (m)	2 x 1,0 (0,5)	2x 0,35	2x 0,25	2x 0,25
Разделне траке (m)	мин. 4,0	-	-	-
Зауставне траке (m)	2 x 2,5			
Банкине (m)	2 x 1,5 (1,25)	2 x 1,5 (1,25)	2 x 1,5 (1,25)	2 x 1,25 (1,0)
Додатне ширине ² (m) препоручене	2 x 15,0	2 x 10,0	2 x 7,5	2 x 5,0
Укупно земљишни појас	мин. 104,0	мин. 51,0	мин. 30,0	мин. 19,0
Ширина заштитног појаса са сваке стране коловоза (m)	40,0	20,0	10,0	5,0
Ширина коридора (m) - експропријација	мин. 114,0	мин. 57,0	мин. 36,0	21,0
Осовинско оптерећење (t)	11,5	11,5	11,5	мин. 6,0

1 Основни елементи за категорисане путеве предложени су на основу ЗОП (Сл. Гласник РС бр.101/05, 123/07, 101/11 и 93/12), и Правилника о условима које са аспекта безбедности саобраћаја морају да испуњавају путни објекти и други елементи јавног пута ("Службени гласник РС", бр. 50/11)

2 Додатне ширине намењене су за изградњу косина насипа тупа пута, путних канала и инсталацијама које су у функцији јавног пута



Путеве у општинској надлежности градити по установљеним трасама - атарским путевима са минимизацијом новог заузимања пољопривредног земљишта и обезбеђењем потребних елемената за безбедна кретања."

2.2. ИЗВОД ИЗ ПЛАНА ГЕНЕРАЛНЕ РЕГУЛАЦИЈЕ НАСЕЉА СРБОБОРАН

„7. КОРИДОРИ, КАПАЦИТЕТИ И УСЛОВИ ЗА УРЕЂЕЊЕ И ИЗГРАДЊУ КОМУНАЛНЕ ИНФРАСТРУКТУРЕ И ЗЕЛЕНИЛА СА УСЛОВИМА ЗА ПРИКЉУЧЕЊЕ

7.1. САОБРАЋАЈНА ИНФРАСТРУКТУРА

У оквиру простора обухваћеног програмом генералног плана у наредном временском периоду, саобраћај ће бити заступљен преко капацитета следећа 3 вида:

- путног-друског,
- железничког,
- водног.

Поред постојеће насељске саобраћајне мреже саобраћаја у насељу, која нужно захтева темељну модернизацију и реконструкцију, предвиђају се нови коридори – обилазнице државних путева IB реда број 15, IIA реда број 100 и IIA реда број 115³ ван урбаних простора.

Обилазнице државних путева су планирани као сегменти – ван насеља: на правцу север-запад-југ (полупрстен), и југоисточном правцу, са новим објектима преко пруге, канала и реке Криваје са одговарајућом резервацијом простора за смештај свих елемената попречног профила захтеваног за ове категорије саобраћајница. Реализација ових сегмената је могућа и пожељна кроз одговарајућу динамику и фазност, чиме ће се поступно решавати евентуални проблеми и лакше осигуравати потребна средства.

Основна функција ових саобраћајних капацитета је:

- елиминација транзитних токова у циљу заштите насељских садржаја од негативних утицаја саобраћаја,
- брзо и ефикасно вођење саобраћајних токова (како транзитних тако и изворно-циљних) са одговарајућим квалитетним везама – чворовима (раскрсницама) са насељем.

Планирани укрштаји обилазница државних путева (с обзиром да је концепцијски утврђена траса ван насеља), са постојећом путном мрежом су планирани као површинске раскрснице (класичне или кружне), док је једино планирано денивелисано укрштање на траси укрштај са пругом.

За обилазнице, с обзиром на потребу резервације земљишта за коридор, обавезна је израда ПДР-е којим је ближе дефинисан начин и просторно уклапање саобраћајница у насеље и окружење.

Овакав концепцијски приступ произилази из стратешких одређења из планских докумената вишег реда (ППРС и ППО Србобран) којима је дефинисано решавање питања транзитног саобраћаја у урбаним структурама.

3 У складу са уредбом о категоризацију државних путева („Сл. гласник РС”, бр. 105/2013, 119/2013 и 93/2015), паралела са претходном категоризацијом је:
ДП бр. 3 је према важећој категоризацији ДП IB реда број 15,
ДП број 22.1 је према важећој категоризацији ДП IIA реда број 100,
ДП бр 129 је према важећој категоризацији ДП IIA реда број 115.



Као међуфазно решење транзитног саобраћаја кроз Србобран (до реализације обилазница) планирано је утврђивање алтернативних траса државних путева кроз уличну мрежу саобраћајница, као и предлог нових праваца државних путева у насељу.

Предлог алтернативних траса државних путева кроз насеље Србобран (ДП IБ реда број 15) је усаглашен са управљачем над предметним путевима, у поступку и у складу са законском регулативом, а такође је за исти добијена сагласност кроз услове управљача за ПГР-е насеља Србобран.

Траса ДП IIA реда број ДП 100 и IIA реда број 115 се задржавају у оквиру постојећих коридора, док се траса ДП IБ реда број 15 мења и уместо улицама Цара Лазара, Карађорђевог, Николе Тесле, планским решењем води улицом Петра Драпшина.

Планом путног-друмског саобраћаја биће дефинисано хијерархијско утврђивање саобраћајница (главна насељска саобраћајница, сабирне насељске саобраћајнице и приступне насељске саобраћајнице), како би се дефинисале структуре кретања и изграђености појединих улица.

На основу претходног у Србобрану ће постојати:

- главна насељска саобраћајница (ГНС),
- сабирне насељске саобраћајнице (СНС),
- приступне насељске саобраћајнице (ПНС).

Главна насељска саобраћајница (ГНС) ће по функцији и изграђености бити најважнији насељски саобраћајни капацитет (ширина коловоза 7,1 m) и она ће кумулисати сав интерни саобраћај на нивоу насеља и водиће га ка жељеним одредиштима у окружењу. У оквиру коридора главне насељске саобраћајнице су имплементирани и капацитети за одвијање пешачког саобраћаја (са обе стране улице уз регулациону линију) и они ће омогућити највиши ниво основном насељском комуницирању. Дуж трасе главне насељске саобраћајнице кретаће се средства јавног превоза што ће омогућити даљинска и интерна кретања ка општинском центру. ГНС мора поседовати одговарајућу изграђеност као и простор за независно вођење немоторних кретања (стазе), како би се обезбедио највиши ниво саобраћајне услуге.

Сабирне саобраћајнице (СНС) у насељу Србобран ће по изграђености омогућити кретање интерног теретног саобраћаја, везе са важнијим насељским садржајима, као и повезивати значајне зоне и целине са главном насељском саобраћајницом. Заједно са ГНС, сабирне саобраћајнице чиниће затворени функционални систем са потребном проточношћу при свим условима одвијања саобраћаја.

Приступне насељске саобраћајнице (ПНС), као хијерархијски најниже у мрежи ће омогућити доступност до свих садржаја и објеката, уз примену одговарајућих режимских захвата где се за то укаже потреба.

За повезивање насеља са пољопривредним и другим сировинским залеђем у наредном периоду искористиће се мрежа постојећих, планираних атарских и приступних путева."

3. ОПИС ПОСТОЈЕЋЕГ СТАЊА, НАЧИНА КОРИШЋЕЊА ПРОСТОРА И ОСНОВНИХ ОГРАНИЧЕЊА - ОЦЕНА ПОСТОЈЕЋЕГ СТАЊА

Простор по прелиминарној граници обухвата Плана се према планској документацији општине Србобран изузетно малим делом се налази ван грађевинског подручја насеља Србобран (парцеле ДП бр.100), а највећим делом унутар грађевинског подручја у јужном делу насеља на правцу државног пута IIа реда бр.100.



Земљиште унутар грађевинског подручја насеља Србобран

Унутар грађевинског подручја насеља Србобран, Планом су обухваћени постојећи коридори главне насељске саобраћајнице – трасе ДП IIa реда бр.100 (улица Новосадски пут), са мостом преко канала ОКМ Бечеј - Богојево и ДП IIa реда бр.115 (улица Туријски пут), коридори сабирних насељских саобраћајница (улице Пролетерска, Космајска, Владика Николаја Велимировића, Хајдук Вељковој, Трг Максима Горког) и приступних насељских саобраћајница (улице Мишарска, Авалска и Железничка) чију регулације треба преиспитати, посебно у зони моста преко канала.

Осим насељске саобраћајне мреже у обухвату се налази и канал ОКМ ХС ДТД, Бечеј – Богојево, као и коридор некатогорисане (некадашње локалне) пруге на правцу Бечеј – Врбас на којој је обустављен саобраћај.

Такође, кроз најјужнији део обухвата пролази и траса обилазнице ДП око насеља Србобран, за коју је предвиђена израда посебног планског документа.

Обухват у делу намене површина осим саобраћајних коридора покрива сегменте централних (централни терминал аутобуске станице) и садржаја (породичног) становања, терминал ССГ-ма, као и радних садржаја и заштитног зеленила.

Инфраструктурна опремљеност обухваћеног простора подразумева постојеће трасе водовода, гасне и електромереже ниског напона као и мреже електронских комуникационих траса.

Земљиште изван грађевинског подручја насеља

Изван грађевинског подручја насеља Србобран, Планом је обухваћена површина државног пута IIa реда бр.100, јужно од насеља.

3.1. ПОСЕБНО ВАЖНИ ДЕЛОВИ ПРИРОДЕ

На простору обухвата Плана, према подацима и условима који су добијени за ПГР Србобран као плана вишег реда, налази се регионални еколошки коридор – канал ОКМ ХС ДТД, Бечеј - Богојево.

3.2. НЕПОКРЕТНА КУЛТУРНА ДОБРА

Према претходним условима Завода за заштиту споменика културе из Сремске Митровице, добијеним у току израде Плана генералне регулације насеља Србобран, на простору у обухвату Плана нема регистрованих културних добара, али је регистрована археолошка зона заштите у зони канала Бечеј - Богојево.

4. ОПШТИ ЦИЉЕВИ ИЗРАДЕ ПЛАНА

Општи циљеви израде Плана, односно уређења и изградње простора у оквиру обухвата Плана су:

- спровођење одредби Плана генералне регулације насеља Србобран кроз усклађивање са постојећим потенцијалима подручја, реалним потребама, програмским елементима и затеченим стањем на терену,
- преиспитивање правила уређења и грађења утврђених важећим планским документом за предметни простор – Планом генералне регулације насеља Србобран,



- и дефинисање начина уређења, дефинисање нових површина јавне намене као и правила грађења на грађевинском земљишту остале намене,
- дефинисање начина уређења и утврђивање правила изградње површина јавне намене,
- дефинисање прикључака на јавну комуналну инфраструктуру,
- дефинисање основних коридора инфраструктурних система, њихова синхронизација,
- дефинисање и регулисање трасе државних путева и нижерангиране саобраћајне мреже у зони моста преко канала ОКМ,
- преиспитивање могућности проширења моста преко канала ОКМ (бициклистичка стаза),
- дефинисање нових саобраћајних површина, мирујућег саобраћаја, токова немоторног саобраћаја,
- планирање простора у складу са мерама заштите животне средине,
- стварање планског основа за уређење и изградњу планираних садржаја у складу са прибављеним условима,
- унапређење санитарно-хигијенских и амбијенталних услова овог дела насеља реализацијом плана озелењавања.

5. ПЛАНИРАНА ПРЕТЕЖНА НАМЕНА ПОВРШИНА

Концептуални оквир планирања, коришћења, уређења и заштите планског подручја подразумева оптимално коришћење постојећих потенцијала/ограничења подручја, а све у складу са новим потребама и захтевима корисника простора.

Структуру основних намена простора и коришћења земљишта у обухвату Плана чиниће: централни садржаји, породично становање, радни садржаји, уређене зелене површине, као и инфраструктурни садржаји.

Заштитно зеленило формирати на планираним површинама. Избор врста за заштитно зеленило је одређен биљногеографским, фитоценолошким и станишним условима. Потребно је изабрати дендролошки материјал отпоран на природне и новостворене станишне услове.

5.1. БИЛАНС ПЛАНИРАНЕ НАМЕНЕ ПОВРШИНА⁴

БИЛАНС ПОВРШИНА У ОБУХВАТУ ПЛАНА ⁵	Површина			%
	ha	a	m ²	
1. Површине јавне намене	11	25	34	62,46
- Насељска саобраћајна мрежа (ГНС, СНС, ПНС)	7	44	33	43,31
- Централни садржаји		39	58	2,20
- Заштитно зеленило		56	79	3,15
- Железничко земљиште	1	80	50	10,01
- Саобраћајни терминали (ССГ-ма и АС)		32	24	1,80
- Канал ОКМ ХС ДТД		71	90	3,99
2. Претежна намена земљишта	6	76	28	37,54
- Породично становање	3	80	94	21,14
- Радни садржаји	2	95	34	16,40
УКУПНО	18	01	62	100

⁴ Биланс површина је рађен према важећем Плану Генералне регулације насеља Србобран

⁵ ГНС – главна насељска саобраћајница, СНС – сабирна насељска саобраћајница, ПНС – приступна насељска саобраћајница, ССГ-ма – станица за снабдевање горивима, АС – аутобуска станица, ОКМ ХС ДТД – основна каналска мрежа хидросистема Дунав – Тиса – Дунав



5.2. ЗАШТА НЕПОКРЕТНИХ КУЛТУРНИХ ДОБАРА

Уколико се приликом извођења земљаних радова наиђе на археолошка налазишта или археолошке предмете од изузетног значаја, инвеститор је у обавези да обустави радове, ради истраживања локације.

5.3. ЗАШТИТА ПРИРОДНИХ ДОБАРА

Ради очувања биодиверзитета на простору обухвата Плана, потребно је применити мере заштите које се примењују приликом изградње општинског пута као саобраћајног коридора и адекватне планске мере за озелењавање слободних површина.

5.4. ЗАШТИТА ЖИВОТНЕ СРЕДИНЕ

Заштита животне средине представља полазну основу за све даље активности на предметном подручју. У складу са планираним концептом уређења овог подручја, које је опредељено за уређење зелених површина, садржаја становања и осталих инфраструктурних и комуналних садржаја, Планом ће се дефинисати мере заштите животне средине у циљу очувања оптималних животних услова и заштите природних ресурса.

Спровођењем мера заштите обезбедиће се контролисано опремање простора потребном инфраструктуром и осталим садржајима, тако да се обезбеди одржив развој ширег подручја уз заштиту природних ресурса и вредности.

Изградња објеката, извођење радова, односно функционисање планираних садржаја и објеката, може се вршити под условом да се не изазову трајна оштећења, загађивање или деградација животне средине на други начин.

5.5. ПЛАНИРАНО ГРАЂЕВИНСКО ЗЕМЉИШТЕ

Простор унутар границе предложеног обухвата Плана налази се у оквиру границе грађевинског подручја насеља Србобран, која је утврђена Планом генералне регулације насеља Србобран.

Укупна површина обухваћена Планом је постојеће, делом изграђено грађевинско земљиште (делови блокова бр. 6, 27 и 28) као и водно земљиште – канал ОКМ ХС ДТД.

5.6. ОБЈЕКТИ И ПОВРШИНЕ ЈАВНЕ НАМЕНЕ

Планом детаљне регулације планиране површина јавне намене су:

- сегменти насељске путне мреже:
 - делови главне насељске саобраћајнице – траса ДП бр.100 и бр.115,
 - делови сабирних насељских саобраћајница,
 - делови приступних насељских саобраћајница, паркинга и саобраћајно манипулативних површина,
- саобраћајни терминали – аутобуска станица (АС) и станица за снабдевање горивима (ССГ-ма)
- заштитно зеленило.



6. ОЧЕКИВАНИ ЕФЕКТИ ПЛАНИРАЊА У ПОГЛЕДУ УНАПРЕЂЕЊА НАЧИНА КОРИШЋЕЊА ПРОСТОРА

Очекивани ефекти планирања, тј. израде Плана детаљне регулације су:

- утврђивање начина коришћења земљишта и прописивање правила уређења и грађења,
- усклађивање интереса - заједничког коришћења простора на обухваћеном подручју,
- усмеравање просторног развоја у складу са савременим стандардима заштите околине и квалитета живота,
- олакшана и убрзана реализација планираних садржаја,
- утврђивање основних критеријума просторног уређења и правила изградње,
- обезбеђење саобраћајне доступности као и инфраструктурно опремање простора,
- смањење штетног утицаја саобраћаја на животну средину и здравље људи,
- заштита и примена еколошких принципа у пројектовању и изградњи,
- развој предметног простора у складу са савременим стандардима заштите животне средине и квалитета живота.



В) ГРАФИЧКИ ДЕО



Г) ПРИЛОГ



1. Одлука о приступању изради Плана детаљне регулације и
Решење о неприступању изради Стратешке процене утицаја на животну средину



146.

На основу члана 46. став 1. Закона о планирању и изградњи ("Службени гласник РС", бр. 72/09, 81/09 - исправка, 64/10 - УС, 24/11, 121/12, 42/13 - УС, 50/13 - УС, 98/13 - УС, 132/14, 145/14, 83/18, 31/19, 37/19 - др. Закон, 9/20, 52/21 и 62/23), члана 9. став 5. Закона о стратешкој процени утицаја на животну средину („Службени гласник РС“, бр. 135/2004 и 88/2010) и члана 40. Статута општине Србобран („Службени лист општине Србобран“, број 4/2019, 20/2019 и 6/2022), Скупштина општине Србобран, по прибављеном мишљењу Комисије за планове, број: 06-23/23-I-00, на 34. седници одржаној дана 21.09.2023. године, доноси

О Д Л У К У

О ИЗРАДИ ПЛАНА ДЕТАЉНЕ РЕГУЛАЦИЈЕ МОСТА НА ДП II А РЕДА БРОЈ 100, СА ПРИСТУПНИМ САОБРАЋАЈНИЦАМА (ДЕЛОВИ БЛОКОВА 6, 27 И 28) У СРБОБРАНУ

Члан 1.

Приступа се изради Плана детаљне регулације моста на ДП II А реда број 100, са приступним саобраћајницама (делови блокова 6, 27 и 28) у Србобрану (у даљем тексту: План).

Члан 2.

Овом одлуком утврђује се оквирна граница обухвата Плана, а коначна граница обухвата Плана ће се дефинисати Нацртом Плана.

Предметна локација Плана се налази у катастарској општини Србобран.

Укупна површина подручја обухваћеног оквирном границом обухвата Плана износи око 18 ха.

Графички приказ оквирне границе обухвата планског подручја је саставни део ове Одлуке.

Члан 3.

Услови и смернице од значаја за израду Плана дати су у планском документу вишег реда: Просторним планом општине Србобран („Службени лист општине Србобран“, бр. 5/13 и 16/19).

Члан 4.

Принципи планирања, коришћења, уређења и заштите простора у обухвату Плана засниваће се на принципима рационалне организације и уређења простора и усклађивању планираних садржаја са могућностима и ограничењима у простору.

Члан 5.

Визија израде Плана је усклађивање планираних садржаја са потенцијалима и ограничењима у простору на начин који би омогућио одрживост планског решења, као и економску, еколошку и социјалну оправданост планираних садржаја.

Циљ израде Плана је стварање планског основа за дефинисање површине јавне намене, регулације моста и стварање услова за повезивање приступних саобраћајница са државним путем .

Члан 6.

Концептуални оквир планирања, коришћења, уређења и заштите планског подручја подразумева оптимално коришћење постојећих потенцијала подручја, дефинисање планираних намена, правила уређења и грађења, заштиту подручја и усклађивање са потребама корисника простора.

Структуру основних намена простора и коришћења земљишта у обухвату Плана према плану вишег реда чини ДП II А реда број 100, јавно земљиште Општине Србобран, грађевинско земљиште и водно земљиште (Влики Бачки канал систрема ДТД).

Члан 7.

Ефективан рок за израду Нацрта је 4 (четири) месеца, од дана достављања Обрађивачу плана оверених ажурних катастарских подлога са учртаним катастром подземних инсталација, Извештаја о извршеном раном јавном увиду и прибављања услова за уређење простора од органа, организација и предузећа који су Законом овлашћени да их утврђују.

Члан 8.

Носилац израде Плана је Одељење за урбанизам, стамбено-комуналне послове и заштиту животне средине Општинске управе општине Србобран.

Средства за израду Плана обезбеђује општина Србобран.

Члан 9.

Обрађивач Плана је Јавно предузеће за просторно и урбанистичко планирање и пројектовање „Завод за урбанизам Војводине“ Нови Сад, Железничка број 6/III.

Члан 10.

После доношења ове одлуке, носилац израде Плана - орган надлежан за послове урбанизма општине Србобран, организоваће упознавање јавности са општим циљевима и сврхом израде Плана, могућим решењима за развој просторне целине, као и ефектима планирања, у поступку оглашавања раног јавног увида.

Рани јавни увид оглашава се у средствима јавног информисања и у електронском облику на интернет страници јединице локалне самоуправе и на интернет страници доносиоца плана и траје 15 дана. Рани јавни увид почиње даном оглашавања.

Члан 11.

Пре подношења органу надлежном за његово доношење, План подлеже стручној контроли и излаже се на јавни увид.

Излагање Плана на јавни увид оглашава се у дневном листу, као и у електронском односно дигиталном облику на интернет страници органа надлежног за излагање нацрта планског документа на јавни увид (подаци о времену, месту и начину на који заинтересована правна и физичка лица могу доставити примедбе на План, као и друге информације које су од значаја за јавни увид).

Јавни увид обавиће се излагањем Нацрта Плана, у трајању од 30 дана, у згради општине Србобран, адреса Трг слободе бр. 2 и путем интернет странице општине Србобран.

Члан 12.

Саставни део ове одлуке је Решење о непостојању потребе израде Стратешке процене утицаја на животну средину, које је донело Одељење за урбанизам, стамбено-комуналне послове и заштиту животне средине, Општинске управе општине Србобран, под редним бројем 350-сл-1/2023-IV/01 од 28.08.2023. године.

Члан 13.

План ће бити сачињен у 4 (четири) примерака у аналогном и 4 (четири) примерака у дигиталном облику, од чега ће по један примерак потписаног Плана у аналогном облику и по један примерак плана у дигиталном облику чувати у својој архиви Обрађивач, а преостали примерци ће се чувати у органима Општине.

Члан 14.

Ова одлука ступа на снагу осмог дана од дана објављивања у „Службеном листу општине Србобран“.

СКУПШТИНА ОПШТИНЕ СРБОБРАН

Број: 350-34/2023-I

Дана: 21.09.2023. године

ПРЕДСЕДНИЦА

СКУПШТИНЕ ОПШТИНЕ СРБОБРАН

Милена Аларгић с.р.